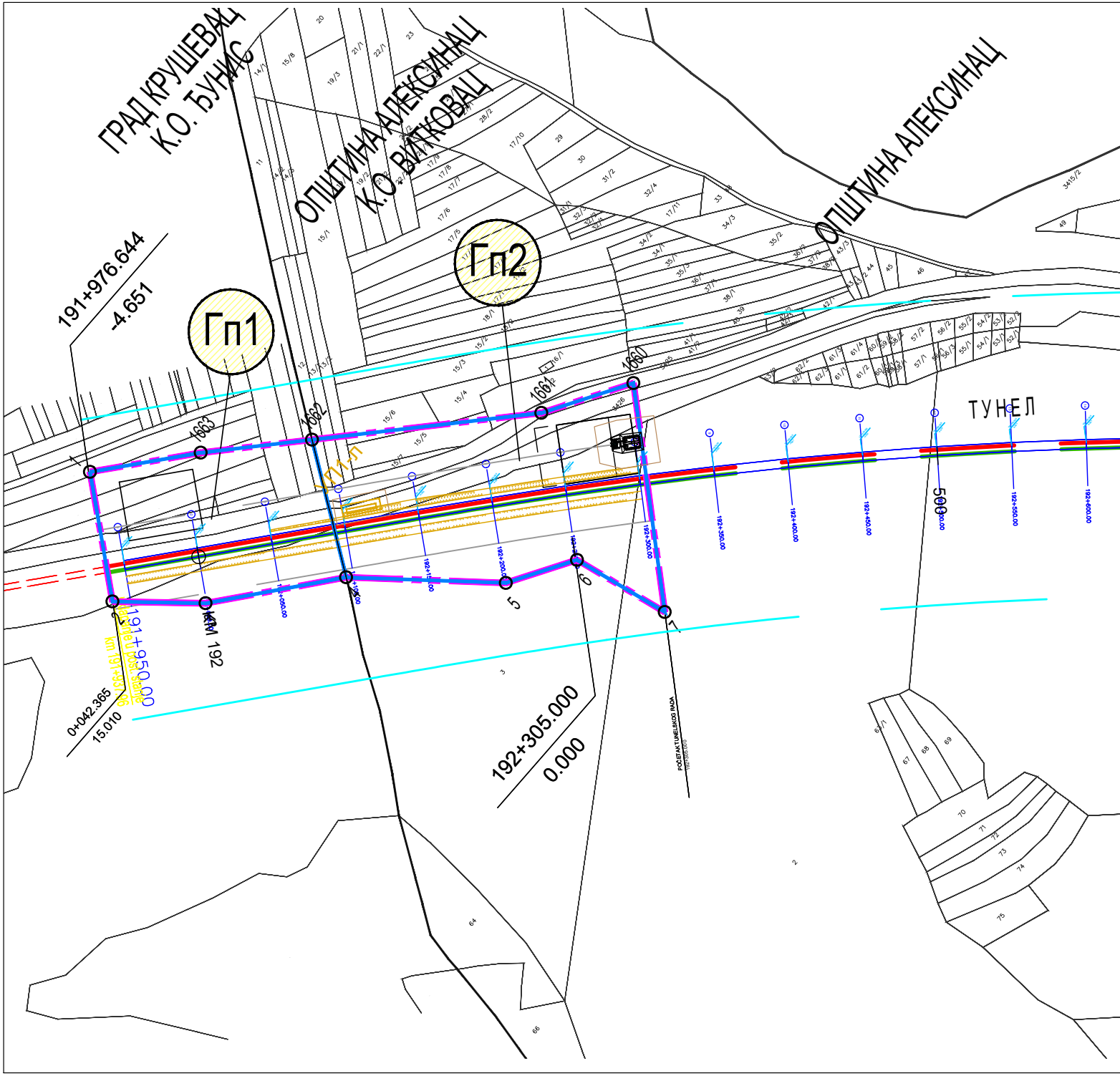
ГРАД КРУШЕВАЦ
К.О. ЂУНИС
ОПШТИНА АЛЕКСИНАЦ
К.О. ВИТКОВАЦ
ОПШТИНА АЛЕКСИНАЦ
Гп1
Гп2
191+976.644
-4.651
1663
1662
1661
1660
ГП1-Л
ТУНЕЛ
500
191+950.00
stanje u post. stanje
km 191+937.96
0+042.365
15.010
КМ 192
2
5
6
7
192+305.000
0.000
POČETAK TUNELSKOG RADA
192+305.000
192+050.00
192+100.00
192+150.00
192+200.00
192+300.00
192+350.00
192+400.00
192+450.00
192+500.00
192+550.00
192+600.00

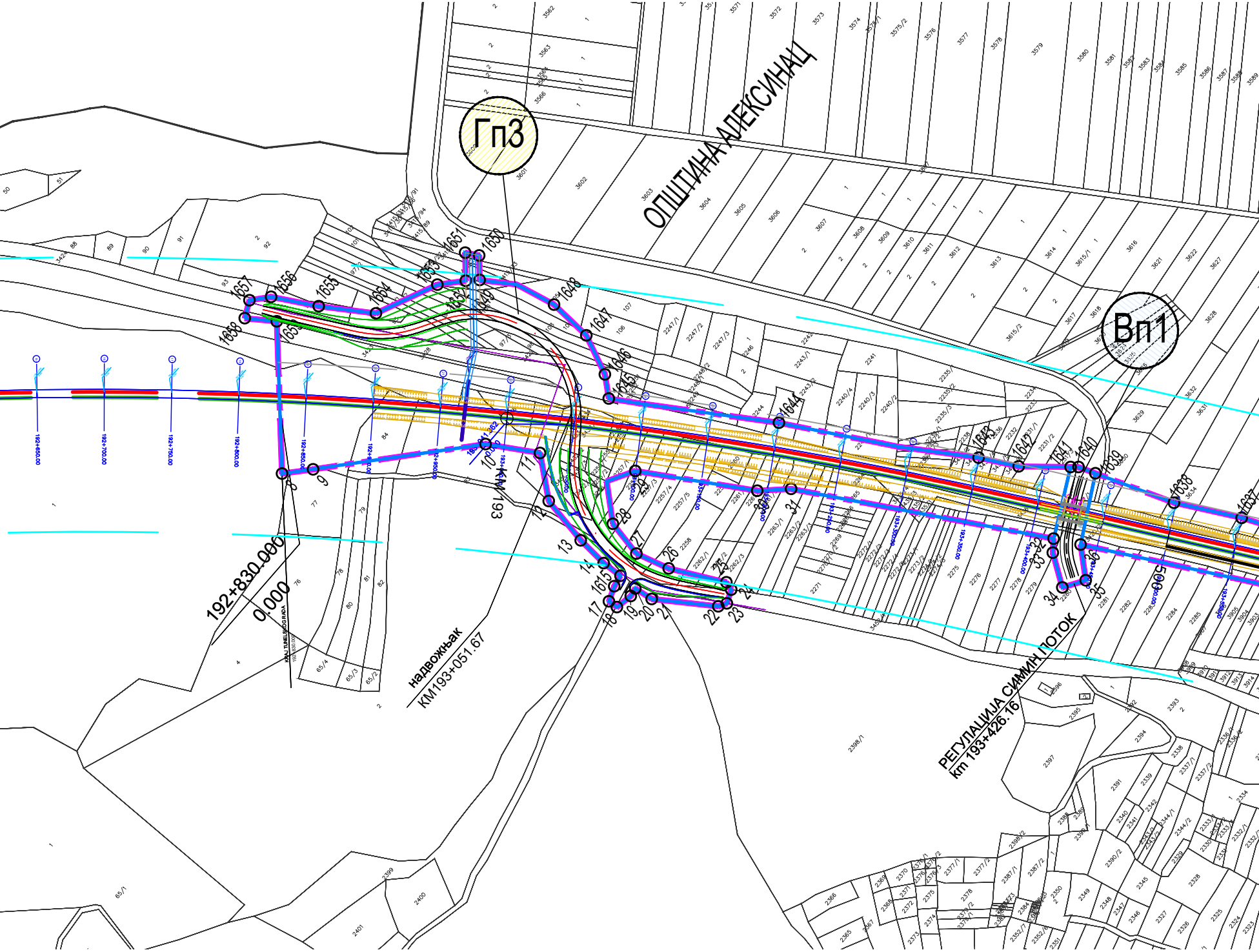
Гп3
ОПШТИНА АЛЕКСИНАЦ
Вп1
192+830.000
0.000
KRAJ TUNELSKOG RADA
надвожњак
КМ193+051.67
КМ 193
РЕГУЛАЦИЈА СИМИН ПОТОК
km 193+426.16
192+650.00
192+700.00
192+750.00
192+800.00
1657
1656
1655
1654
1653
1652
1651
1650
1649
1648
1647
1646
1645
1644
1643
1642
1641
1640
1639
1638
1637
1658
8
9
10
11
12
13
14
15
16
17
18
19
20
21
22
23
24
25
26
27
28
29
30
31
32
33
34
35
36

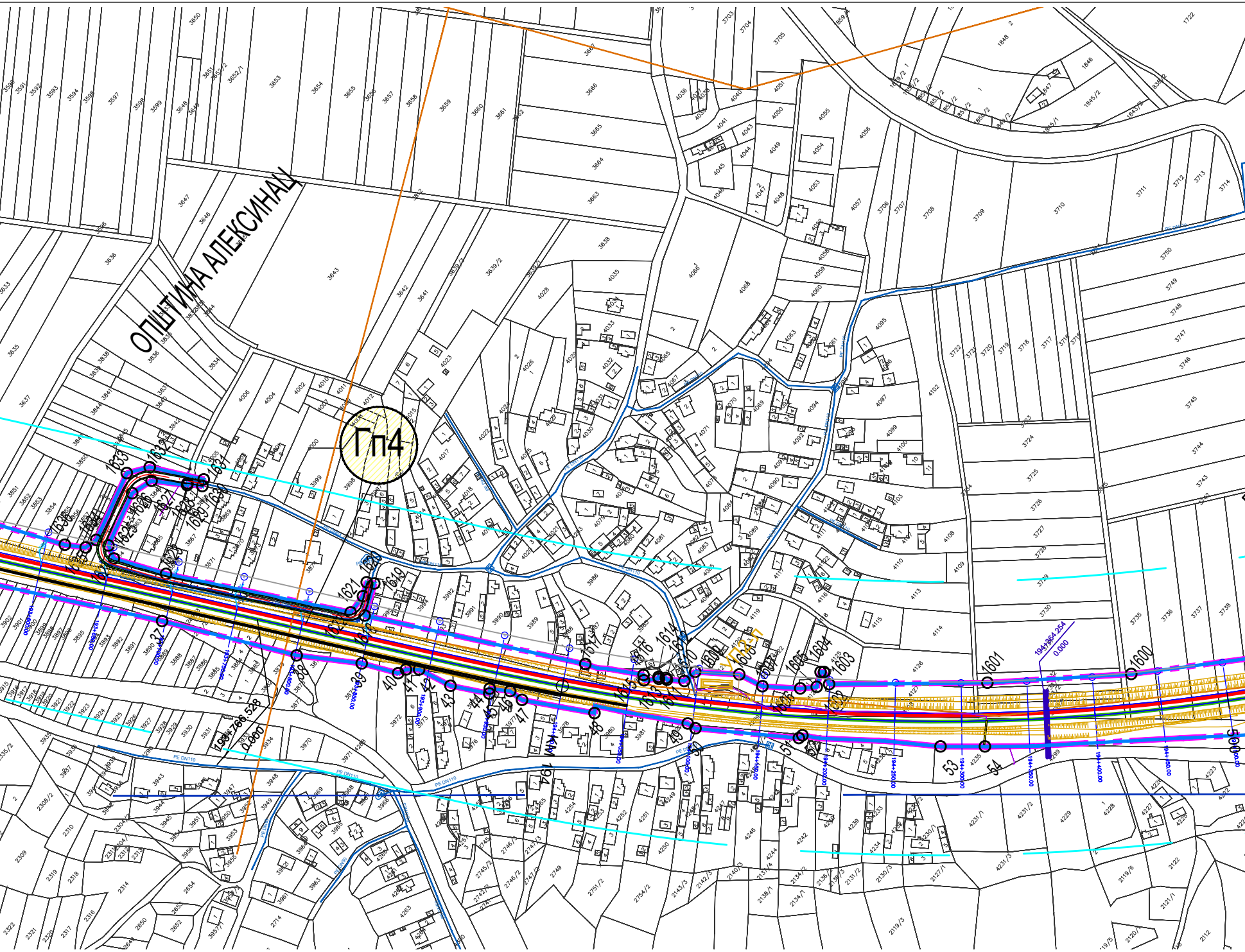
ОПШТИНА АЛЕКСИНАЦ
Гп4
193+766.528
0.000
194+264.254
0.000
КМ 194
PE DN110

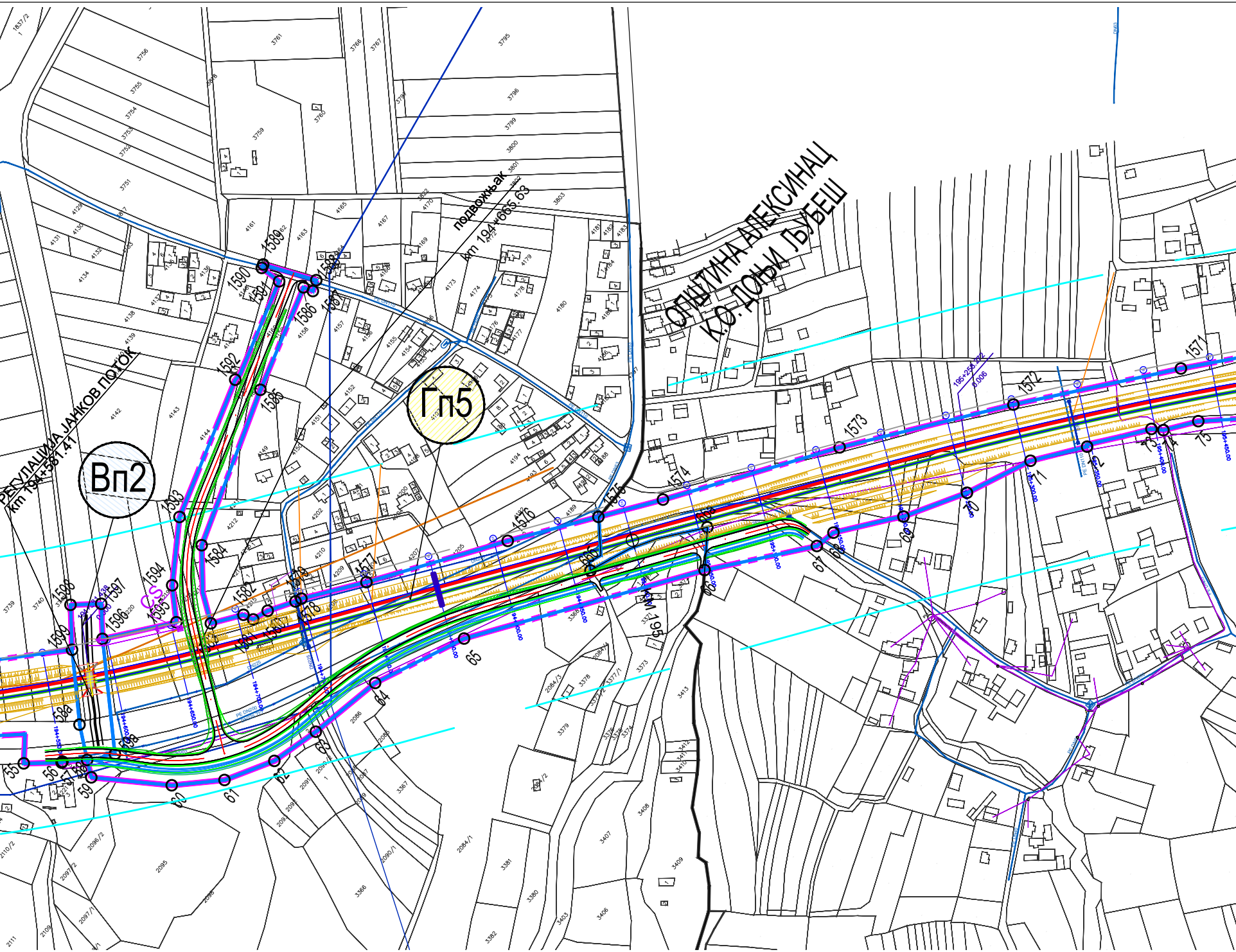
ОПШТИНА АЛЕКСИНАЦ
К.О. ДОЊИ ЉУБЕШ
Гп5
Вп2
РЕГУЛАЦИЈА ЈАНКОВ ПОТОК
km 194+581.41
подвожњак
km 194+665.63
km 195
195+256.282
1571
1572
1573
1574
1575
1576
1577
1578
1582
1584
1585
1586
1587
1588
1589
1590
1591
1592
1593
1594
1595
1596
1597
1598
1599
55
56
59
60
61
62
63
64
65
66
67
68
69
70
71
72
73
74
75

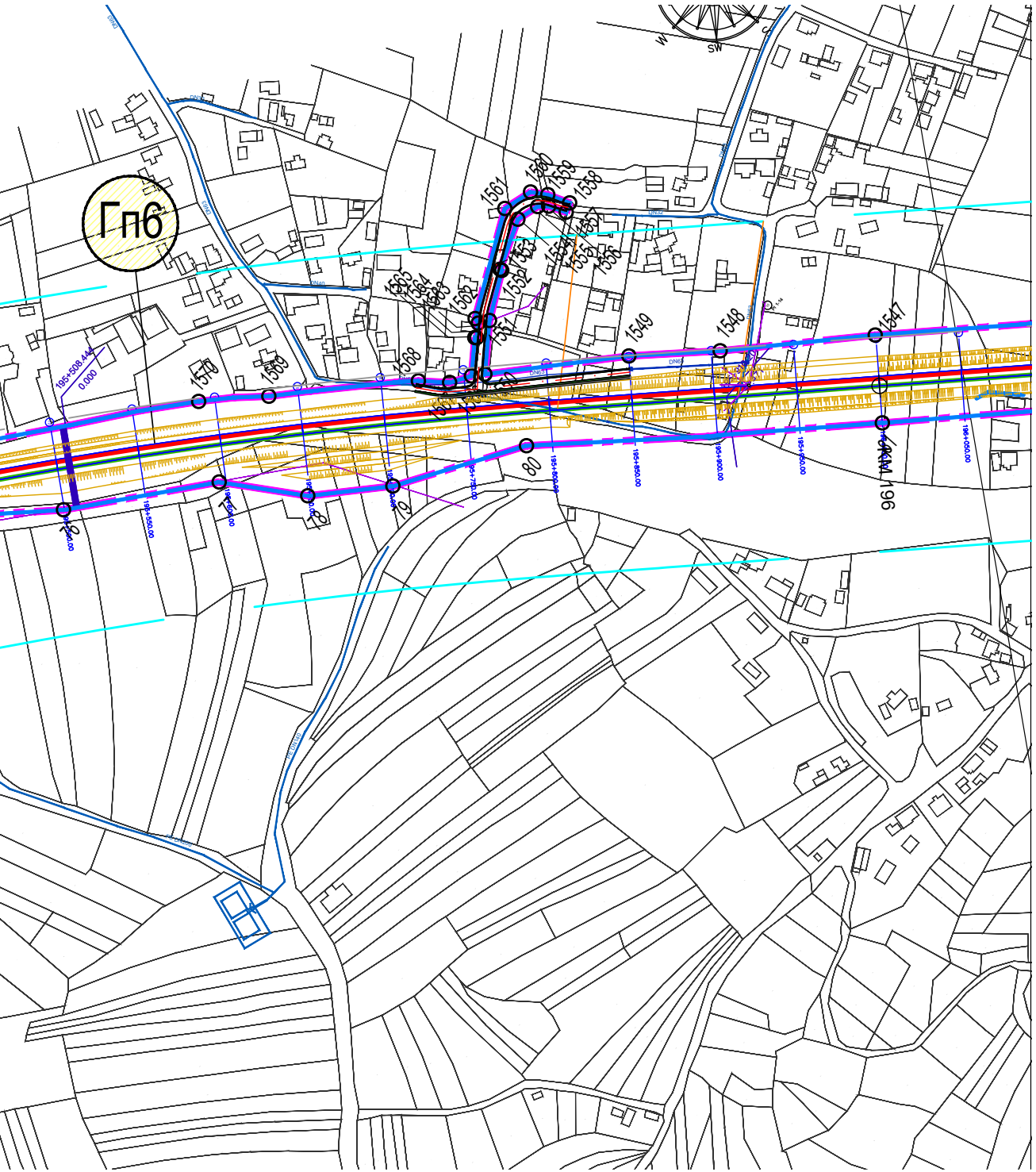
Гп6
1561
1560
1559
1558
1557
1556
1555
1554
1553
1552
1551
1550
1562
1563
1564
1565
1568
1569
1570
1549
1548
1547
76
77
78
79
80
195+508.444
0.000
195+500.00
195+550.00
195+600.00
195+650.00
195+700.00
195+750.00
195+800.00
195+850.00
195+900.00
195+950.00
196+000.00
196+050.00
KM 196
DN63
DN40
DN32
W
SW
S

ЛЕГЕНДА

Граница јединице локалне самоуправе

Граница КО

Граница детаљне разраде = Регулациона линија железничке инфраструктуре

Граница парцеле јавне намене

Инфраструктурни појас

Заштитни пружни појас

○ 385 Аналитичко-геодетске тачке границе дет.разраде и грађевинских и водних парцела

ОЗНАКА ПОВРШИНА ЈАВНЕ НАМЕНЕ

Гп8 Грађевинске парцеле

Вп5 Парцеле водног земљишта

САОБРАЋАЈНЕ ПОВРШИНЕ

Железничка пруга

Десни колосек

Леви колосек

195+500.00 Стационажа десног колосека

Друмски саобраћај

Јавне саобраћајнице улице у насељима приступне саобраћајнице

Сервисни пут

УКРШТАЊА СА ИНФРАСТРУКТУРНИМ СИСТЕМИМА

Електроенергетска инфраструктура

ДВ 400kV

ДВ 220kV

ДВ 110kV

ДВ 35kV

ДВ 10kV

ТК инфраструктура

ТК инсталације

Гасоводна инфраструктура

Магистрални гасовод МОР 50 bar (челик)

Дистрибутивни гасовод МОР 16 bar (челик)

Дистрибутивни гасовод МОР 4 bar (челик)

Хидротехничка инфраструктура

Регулација водних токова

Канал

Водовод постојећи

Водовод планирани

ФК постојећа

ФК планирана

Кишна канализација постојећа

Кишна канализација планирана

156+303.50 Стационажа укрштања са инфраструктурним систем

УП6-л Упојна поља

Р Е П У Б Л И К А   С Р Б И Ј А

АГЕНЦИЈА ЗА ПРОСТОРНО ПЛАНИРАЊЕ И УРБАНИЗАМ РЕПУБЛИКЕ СРБИЈЕ

ИЗМЕНЕ И ДОПУНЕ ПРОСТОРНОГ ПЛАНА ПОДРУЧЈА ПОСЕБНЕ НАМЕНЕ ИНФРАСТРУКТУРНОГ КОРИДОРА ЖЕЛЕЗНИЧКЕ ПРУГЕ БЕОГРАД - НИШ

Тематска карта бр.1

ДЕТАЉНА РЕГУЛАЦИЈА СА ЕЛЕМЕНТИМА СПРОВОЂЕЊА

Лист 1

Р 1:2500

0 25 50 100 m

Деоница Ђунис - Трупале
km 191+937,96 - km 229+734,68

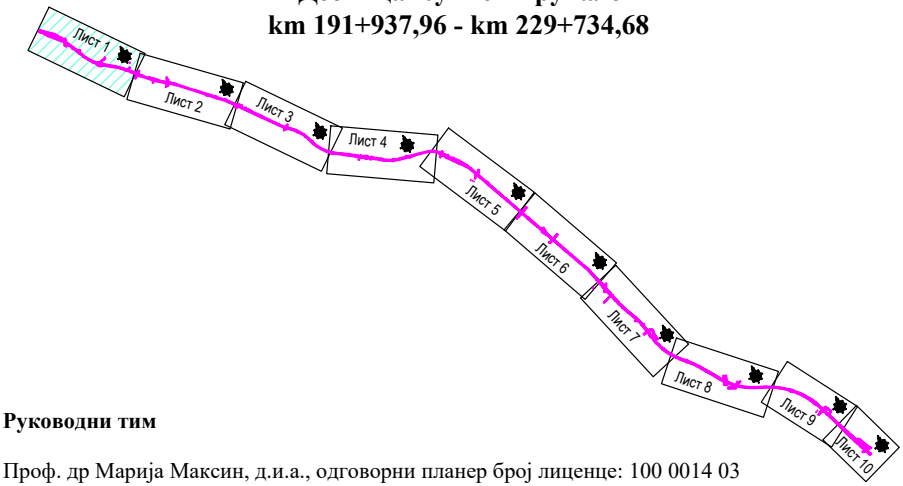
Лист 1
Лист 2
Лист 3
Лист 4
Лист 5
Лист 6
Лист 7
Лист 8
Лист 9
Лист 10

Руководни тим

Проф. др Марија Максин, д.и.а., одговорни планер број лиценце: 100 0014 03
одговорни урбаниста број лиценце: 200 1571 17

Мирјана Пантић, д.и.с., одговорни урбаниста број лиценце: 202 1464 14

ИНСТИТУТ ЗА АРХИТЕКТУРУ И УРБАНИЗАМ СРБИЈЕ
INSTITUTE OF ARCHITECTURE AND URBAN&SPATIAL PLANNING OF SERBIA

ЈУГОСЛОВЕНСКИ ИНСТИТУТ
ЗА УРБАНИЗАМ И СТАНОВАЊЕ
Андрићев венац 2, Београд

Београд, 2024.година